

100



MINISTERO DELLE FINANZE
DIREZIONE GENERALE DEL CATASTO E DEI SERVIZI TECNICI ERARIALI

Mod. B (Nuovo Catasto Edilizio Urbano)

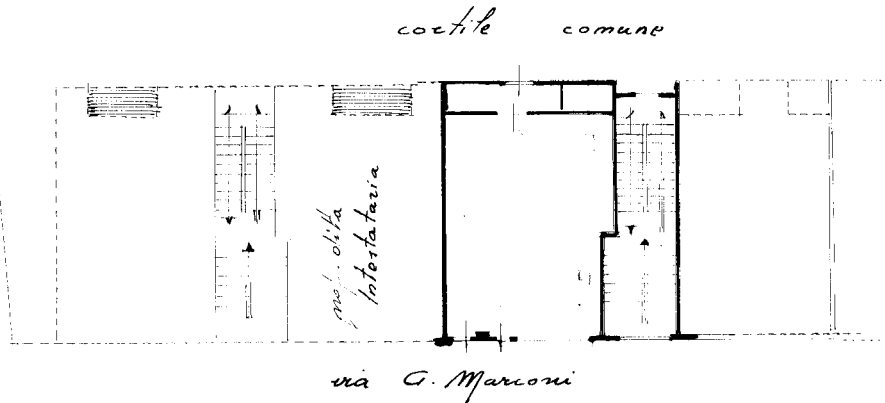
Lire
20

NUOVO CATASTO EDILIZIO URBANO

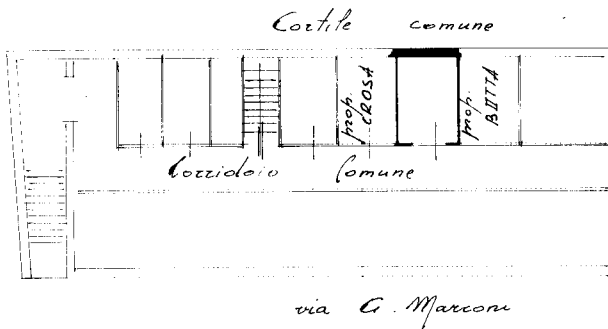
(R. DECRETO LEGGE 12 APRILE 1959 N. 632)

Immobile situato nel Comune di **COSSATO** Via **G. MARCONI 16** cl
proprietario **SCANSETTI Luciano** n. **COSSATO (VERCELLI) 24-12-1985** - **ZANBONI Adriana** - **COSSATO (VERCELLI) 16-8-1938**
relativa alla dichiarazione presentata all'Ufficio Tecnico Erariale di **VERCELLI**

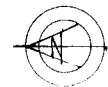
piano terra



piano cantine



ORIENTAMENTO



SCALA DI 1:200

SPAZI	D'UFFICIO
<p>NUMERO N. 0016593</p> <p>SCHEDA NUMERO</p> <p>Teléfono di riscontro</p> <p>COMUNE</p>	<p>ALLEGAMENTO GENERALE DELLA REGIONE INGENGIARIA URBANA CATASTO AL ARDIO 386, N. 128, 10- 11-12-1959, 13-14-15-16-17-18-19-20- 21-22-23-24-25-26-27-28-29-30-31-32-33-34-35-36-37-38-39-40-41-42-43-44-45-46-47-48-49-50-51-52-53-54-55-56-57-58-59-60-61-62-63-64-65-66-67-68-69-70-71-72-73-74-75-76-77-78-79-80-81-82-83-84-85-86-87-88-89-90-91-92-93-94-95-96-97-98-99-100</p>

Compilato dal *geometra*
MIRIHI *carlo*
Iscritto all'Albo dei *geometri*
della Provincia di *TORINO*
DATA *31-1-62*
Firma: *Mirini Carlo*

Ultima planimetria in atti