

MODULARIO  
F. rig. rend. 497

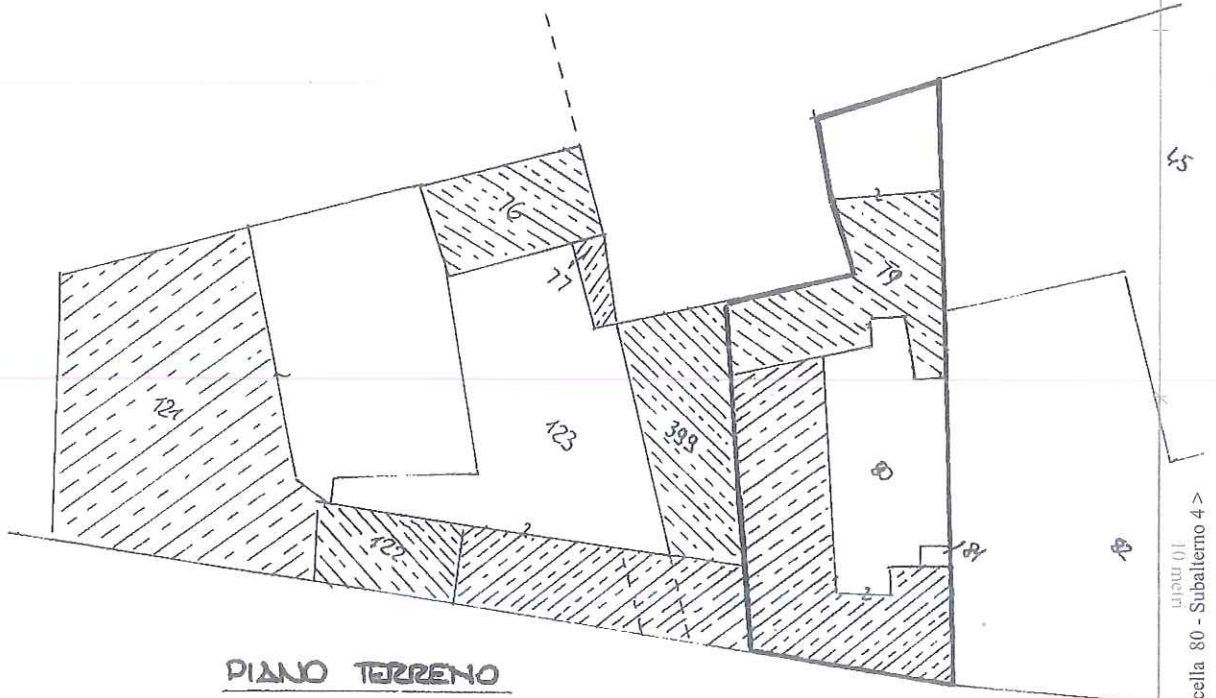


MINISTERO DELLE FINANZE  
DIREZIONE GENERALE DEL CATASTO E DEI SS.TT.EE.  
**CATASTO EDILIZIO URBANO** (RDL 13-4-1939, n. 652)

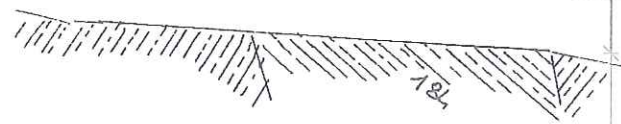
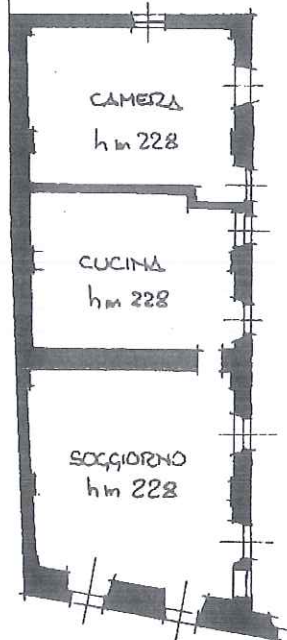
MOD. BN (CEU)

Planimetria di u.i.u. in Comune di CANDELO via MOGLIA civ. 14

Int. 2



PIANO TERRENO



FOGLIO 11  
PART. 79-80-81  
SCALA 1:500

ORIENTAMENTO



SCALA DI 1:200



Dichiarazione di N.C.   
Denuncia di variazione

Compilata dal GEOM. ZOMBOLO  
(Titolo, cognome e nome)  
ANDREA

RISERVATO ALL'UFFICIO

Ultima planimetria in atti  
Identificativi catastali  
Data presentazione: 16/10/1993 - Data: 17/05/2023 - n. T83056 - Richiedente: DGHMSM53S19A859F  
Totale schede: 1 - Formato di acquisizione: A4(210x297) - Formato stampa richiesto: A4(210x297)  
data 30.7.93 Firma Zombolo Andrea

APP. 2

u.i.u. 01  
Catasto dei Fabbricati - Situazione al 17/05/2023 - Comune di CANDELO (B586) - < Foglio 11 - Particella 80 - Subalterno 4 >  
VIA MUGGERIA n. 14 - Piano I